



УТВЕРЖДАЮ:
Заведующая МБДОУ №175
«Детский сад общеразвивающего
вида»
Урусова О.В.
Приказ № 100 от «01» 09 2020г.

ПАСПОРТ

Дорожной безопасности образовательного учреждения
Муниципальное бюджетное дошкольное
образовательное учреждение № 175
«Детский сад общеразвивающего вида»

Кемерово
2020г.

Общие сведения

(Наименование ОУ): Муниципальное бюджетное дошкольное образовательное учреждение № 175 "Детский сад общеразвивающего вида"

Тип ОУ: Дошкольное образовательное учреждение

Юридический адрес ОУ: 650068, г. Кемерово, ул. Халтурина, 33а

Фактический адрес ОУ: 650068, г. Кемерово, ул. Халтурина, 33а

Руководители ОУ:

Заведующий: Урусова Ольга Валентиновна, тел. 61-41-16

Старший воспитатель: Зыбкина Дарья Александровна 61-41-16

Ответственный работник за мероприятия по профилактике детского травматизма: Салтовская Елена Леонидовна, тел. 61-41-16

Ответственный работник по профилактике ДДТТ:

Зыбкина Дарья Александровна 61-41-16

Количество учащихся: 160 человека

Наличие уголка по БДД 5 уголков ПДД в каждой группе

Наличие класса по БДД _____ 0 _____

Наличие автогородка (площадки) по БДД площадки по БДД нет

Наличие автобуса в ОУ нет

Телефоны оперативных служб: МЧС: 112, ГИБДД: 25-16-01

Содержание

I. План – схемы ОУ.

1. Район расположения МБДОУ №175 , пути движения транспортных средств и детей (воспитанников);
2. Пути движения транспортных средств к местам разгрузки/погрузки и рекомендуемых безопасных путей передвижения детей по территории образовательного учреждения

Рекомендации к составлению план-схемы района расположения ОУ

1. Район расположения образовательного учреждения определяется группой жилых домов, зданий и улично-дорожной сетью с учетом остановок общественного транспорта центром которого является непосредственно образовательное учреждение;

2. Территория, указанная в схеме, включает в себя: - образовательное учреждение; - жилую застройку; - автомобильные дороги и тротуары;

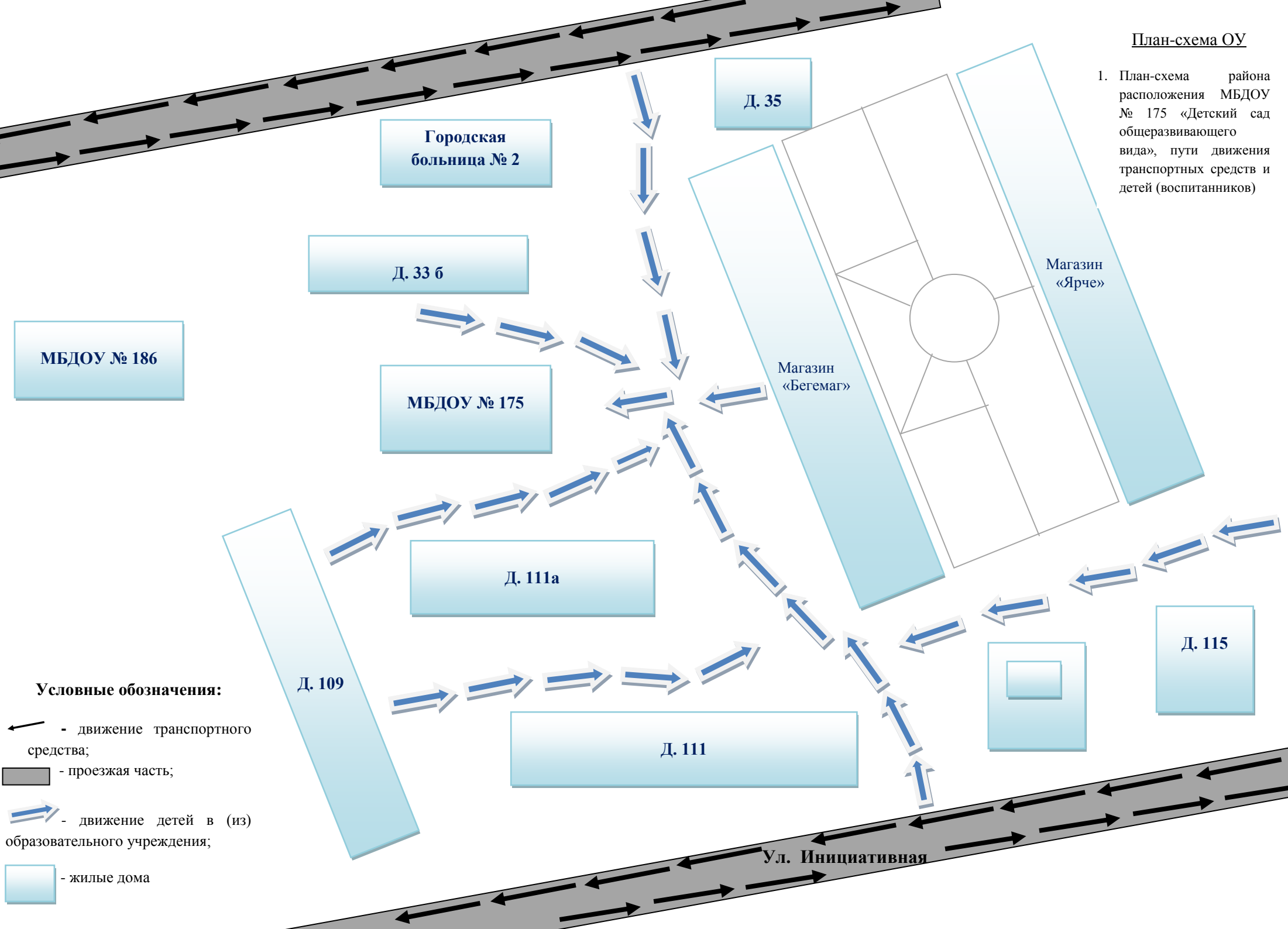
3. На схеме обозначено:

- расположение жилых домов, зданий;
- сеть автомобильных дорог;
- пути движения транспортных средств;
- пути движения детей (воспитанников) в/из образовательного учреждения;
- уличные (наземные – регулируемые / нерегулируемые) пешеходные переходы;
- названия улиц и нумерация домов.

Схема необходима для общего представления о районе расположения МБДОУ №175 «Детский сад общеразвивающего вида» Для изучения безопасности движения детей на схеме обозначены наиболее частые пути движения воспитанников от дома (от отдаленных остановок маршрутных транспортных средств) к МБДОУ №175 «Детский сад общеразвивающего вида» и обратно. При исследовании маршрутов движения детей необходимо уделить особое внимание опасным зонам, где часто дети пересекают проезжую часть не по пешеходному переходу.

План-схема ОУ

1. План-схема района расположения МБДОУ № 175 «Детский сад общеразвивающего вида», пути движения транспортных средств и детей (воспитанников)



МБДОУ № 186

Городская
больница № 2

Д. 35

Д. 33 б

МБДОУ № 175

Магазин
«Ярче»

Магазин
«Бегемаг»

Д. 111а

Д. 115

Условные обозначения:

← - движение транспортного средства;

▬ - проезжая часть;

➡ - движение детей в (из) образовательного учреждения;

▭ - жилые дома

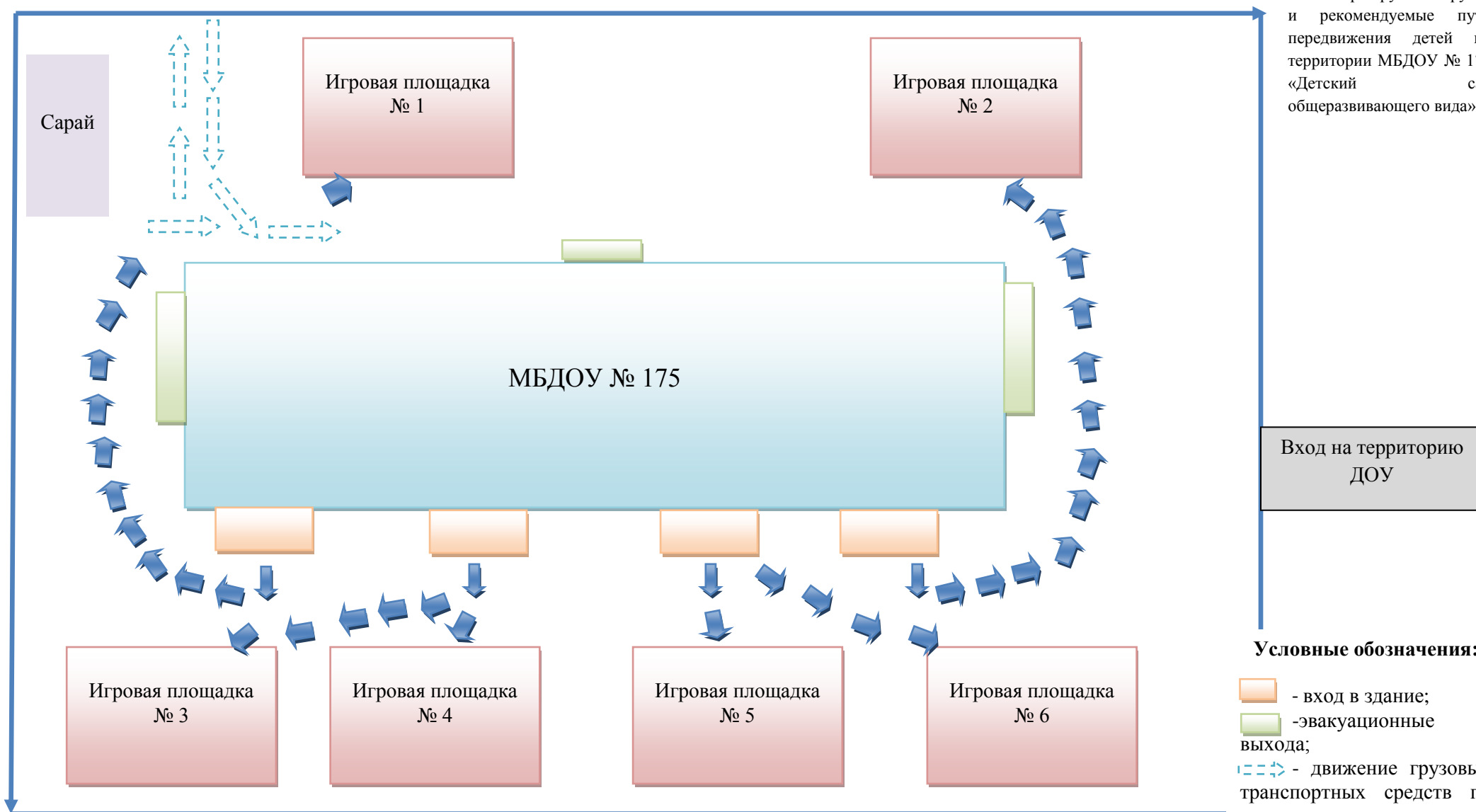
Ул. Инициативная

Д. 109





Д. 111

План-схема ОУ

2. Пути движения транспортных средств к местам разгрузки/погрузки и рекомендуемые пути передвижения детей по территории МБДОУ № 175 «Детский сад общеразвивающего вида»



Условные обозначения:

-  - вход в здание;
-  - эвакуационные выходы;
-  - движение грузовых транспортных средств по территории;
-  - движение детей на территории